

## PUESTO DE MANDO PICO DEL ÁGUILA

**Resultados:** Exploración exhaustiva en área de 12 km<sup>2</sup> con 622 personas, 2 Cóndores, 5 Drones y 4 k9 entre CBP, SSC, FGJ, CORENADR, ERUM, Cruz Roja, Protección Civil y personal de rescate.



## OPERATIVO DE BÚSQUEDA 19-20 JULIO SIN INDICIOS DE ANA AMELI GARCÍA GAMEZ 941 ELEMENTOS



6.9 km  
aprox.

## SAN MIGUEL AJUSCO

### Resultados:

- Participación de 214 personas
- Pega de 750 Foto-boletines
- 54 Entrevistas

CBP, Policía Auxiliar de alcaldía de Tlalpan, personal de Concertación Política y de Participación Ciudadana.












## CARRETERA XALATLACO

### Resultados

Exploración de 6.9 km con 105 personas. Liderado por CNB (con dron), SSC (K9, Faunos y Zorros), y 7 brigadas de CORENADR. Este trayecto incluyó una zona del EdoMéx.



## Simbología

-  1. Pega de volantes
-  2. Pega de volantes
-  3. Pega de volantes
-  4. Pega de volantes
-  Puestos de mando
-  Recorridos pie-tierra
-  Puntos de reunión
-  Cantimplora-San Miguel A.
-  Kilimanjaro - Cantimplora



# Operativo de búsqueda

## Ana Ameli García 19 y 20 de julio

**941**  
Elementos

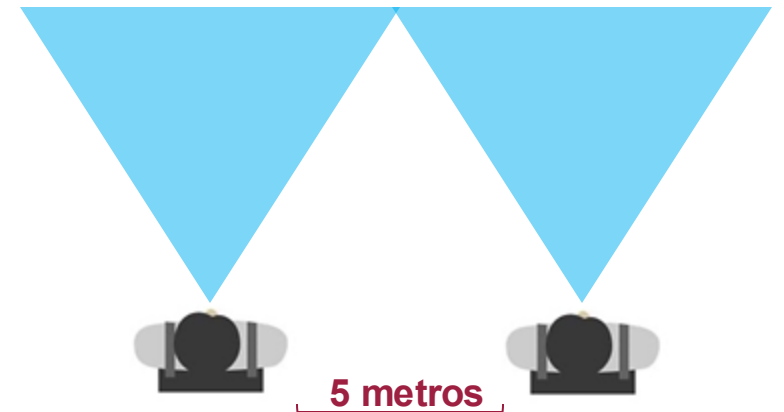
Instituciones	Total
CORENADR	455 personas
Fiscalía	38 personas
Secretaría De Gobierno/CBP	74 personas
SSC	44 personas
ERUM	23 personas
Alcaldía Tlalpan	100 personas
Cruz Roja	21 personas
Protección Civil	4 personas
Personal de rescate	64 personas
Guardia Nacional	28 personas
Comisión Nacional de Búsqueda	15 personas
Familias/solidarios	75 personas





# Operativo de búsqueda Ana Ameli García 19 y 20 de julio: Conclusiones

El **área total del Pico del Águila** es de **12 Km<sup>2</sup>**, dentro de dicha superficie **se exploraron 401 Km lineales**, lo que quiere decir que, en promedio, hubo **1 persona** buscadora **cada 29 metros**. Además del apoyo de **drones**, **canes k9** y **sobrevuelos de Cóndores**. En las faldas del Pico del águila la búsqueda se **acortó a 5 metros** entre cada buscador para lograr **peinados paralelos**



# Operativo de búsqueda Ana Ameli García 19 y 20 de julio: Conclusiones

Este operativo de búsqueda ha sido el más exhaustivo del que se tenga registro en zona boscosa de la Ciudad de México

En toda el área explorada del Pico del Águila no se ha encontrado rastro de Ana Ameli, ni de ninguna otra persona desaparecida

La búsqueda de Ana Ameli continua. Confiamos en que el trabajo articulado entre CBP, FGJ, SSC, familiares y la sociedad en su conjunto nos lleve a buenos resultados

Hay un compromiso del Gobierno de la CDMX de poner la búsqueda de las personas al centro, sin importar los motivos de la desaparición y utilizar todos los recursos institucionales para encontrarles

